

משרד התחבורה, הרשות הארצית
לתחבורה ציבורית ועיריית אשדוד מקשיבים לך!

מתאימים
את התחבורה
הציבורית
באשדוד
לדרך שלך

החל ב- 10.6.22
י"א סיוון ה'תשפ"ב

שינויים ושיפורים ברשת התחבורה הציבורית באשדוד.

פרטים נוספים באתר אלקטרה אפיקים ועיריית אשדוד.





דבר שרת התחבורה והבטיחות בדרכים, ח"כ מרב מיכאלי

תושבות ותושבי אשדוד היקרים,

הקשבנו לכם.

משרד התחבורה והבטיחות בדרכים, באמצעות הרשות הארצית לתחבורה ציבורית ובשיתוף עיריית אשדוד, פעלו רבות כדי להביא לעיר בשורה של ממש בקווי השירות העירוניים. התוכנית המוצגת בעלון זה פורסת בפניכם שיפורים משמעותיים בקווי השירות, כתוצאה מבקשות שעלו מכם התושבים.

בתכנית שביצענו באשדוד שיפרנו משמעותית את מסלולי הנסיעה של התחבורה הציבורית על מנת להרחיב את השירות ברובעים השונים, ויצרנו חיבורים חדשים בניהם.

כמו כן, יצרנו חיבור ישיר בין היכל התרבות לקרן היסוד (רובע ד'), לראשונה חיבור בין רובע ה' לבית החולים אסותא, קישור בין רובע י"א למתחם הסטאר סנטר, חיבור ישיר עבור שכונת מע"ר דרום לציר ירושלים והחזרת קישורים נוספים בין רובעים שונים. בנוסף, שיפרנו את הגישה מהרובעים השונים לבית החולים אסותא, תחנת הרכבת, מרכז ביג, סטאר סנטר, היכל התרבות פארק אשדוד ים, אזור התעשייה וליעדים נוספים בעיר.

אנחנו ממשיכים לבחון ולשפר כל העת את מפת הקווים העירונית בהתאם לממצאים ולפניות הציבור. אנו מזמינים אתכם להתנסות בתחבורה הציבורית וליהנות מנסיעה בטוחה ויעילה. וכמובן תמיד שמחים לקבל הצעות לשיפור.

משרד התחבורה והבטיחות בדרכים והרשות הארצית לתחבורה ציבורית.

שלכן ושלכם,

שרת התחבורה והבטיחות בדרכים,

ח"כ מרב מיכאלי



דבר ראש העיר

תושבי אשדוד היקרים,

פרויקט התחבורה שהושק בתחילת השנה הביא עמו בשורות חשובות ושדרוג באיכות השירות והנסיעה בתחבורה הציבורית ברחבי העיר. לצד השימוש בתשתיות המתקדמות שנבנו לצורך הפרויקט, הכוללות נתיבי העדפה לאוטובוסים, תחנות חכמות ומרכז בקרה, נוספו עשרות אלפי קילומטרים של נסיעת אוטובוסים, שנועדו להגביר את התדירות ואת הקישוריות ברחבי העיר לטובת תושבי העיר.

מטבע הדברים, השינויים והשדרוגים בתחבורה הובילו לפניות מצד תושבי העיר, שמסלולי נסיעתם השתנו. ריכזנו את הפניות שהתקבלו, ויחד עם גורמי המקצוע במשרד התחבורה ובחברת "אלקטרה אפיקים", נתנו מענה מיטבי, כך שמפויקט התחבורה בעיר יספק שירות יעיל יותר לכל תושבי העיר.

החוברת המוצגת לפניכם כוללת את השדרוגים והשינויים העדכניים בקווי התחבורה הציבורית בעיר, שנועדו להפוך את הנסיעה בתחבורה הציבורית בעיר ליעילה ונוחה יותר.

אני מקווה שתיהנו מנסיעותיכם בתחבורה הציבורית בעיר, ומאחל לכולם נסיעה שלווה ובטוחה.

**בברכה,
יחיאל לסרי
ראש העיר**



קווים חדשים

תחנה מרכזית - חוף א' (מסוף הטיילת)

הקו יקשר בין הרובעים א', ב', ג', ו', ח', ט' ולתחנה המרכזית (בדומה למסלול קו 18 שפעל בעבר), לסיטי ולחוף הים. קישור ישיר בין רובע ח' לרובע ג' ורובע ו'.



תחנת הרכבת/מרכז BIG - תחנה מרכזית

הקו יקשר את רובעים ג', ד', ה', ז', ו-ט' לתחנת הרכבת, ויקשר את רובעים ט', ז', ג', ה', ו' לרחוב קרן היסוד, תחנה מרכזית והיכל התרבות.



תחנה מרכזית - אזור התעשייה הצפוני

יופעל מהתחנה המרכזית דרך רובע י"א (נחל שורק, כינרת ונחל הירקון) על מנת לקשר את הרובע לאזורי התעשייה. בנוסף, יפעל הקו בשני הכיוונים בבוקר ואחה"צ בלבד.



קווים שמסלולם משתנה

מסוף ריבירה - נמל אשדוד

הרחבת השירות ברובע י"א, חיבורים חדשים בין היכל התרבות לקרן היסוד (רובע ד'), וקישורים חדשים ישירים עבור שכונת מע"ר דרום מרחוב בגין.



תחנה מרכזית - תחנת הרכבת/מרכז BIG

מסלול הקו יעבור ברובע ח' ויאפשר קישור ישיר לבית החולים ולרובע הסיטי. מסלול הקו לא יעבור יותר בתוך רובע ט' - אלא ברחוב בגין. כחלופה, תושבי רובע ט' יוכלו להשתמש בקווים 7, 16, 29, 12. קו 4א יופעל בימי שוק בלבד-ללא שינוי.



מסוף בני ברית - תחנה מרכזית

מסלול יופעל כבעבר ברובעים י"ג, י', ח', ה', ב', א'. מסלול הקו לא יעבור ברחוב הרצל ומסלולו יורחב ברובע י"א ויקשר בין רובעים ב' ו-ה' לבית החולים אסותא.



מסוף בני ברית - תחנת הרכבת/מרכז BIG

מסלול הקו יתקצר ולא יעבור באזור התעשייה. נוסעים מרובע ד' לאזור התעשייה יוכלו להשתמש בקו 11. מסלול הקו יעבור דרך השוק בכל ימות השבוע ולא יעבור ברח' הצבעוני אלא ברח' הפרחים, ברובע ח'.



תחנת הרכבת/מרכז BIG - מסוף בני ברית

מסלול הקו יעניק שירות ישיר עבור רובע ג' לרובע א' ולרח' קרן היסוד. מסלולו לא יעבור ברח' הנביאים, ויצמן ובאזור התעשייה. השירות מרובע י"ב לאזור תעשייה יינתן באמצעות קו 11. השירות מרובע י"ג ו-י' לאזור תעשייה יינתן באמצעות קו 20.





מסוף ריביירה - אזור התעשייה (רחוב הבושם)

הארכת מסלול הקו לאזור תעשייה הבושם. הקו יאפשר קישור של רובעים א', ב', ד', ה', י"ב, ט"ו לאזור התעשייה.



מסוף ריביירה - אזור התעשייה (רחוב הבושם)

מסלול הקו יוארך לרובעים הדרומיים ט"ו, ט"ז, י"ג, י' ויקשר לרובעים ט', ו', ז'. בנוסף, קישור הרובעים המזרחיים לסטאר סנטר ואזור התעשייה. מסלול הקו יעבור בתוך בית החולים אסותא. הקו יאפשר גישה ישירה מרובעים ט"ו ו-ט"ז לאולפנה ברובע ט', וקישור לרובעים י' ו-י"ג לקופת חולים ברובע ז'.



תחנת הרכבת - מסוף ריביירה

מסלול הקו ישתנה ומסלולו יורחב ברובע י"א. מסלולו לא יעבור ברח' בגין אלא בשד' ירושלים וברח' הגדוד העברי. הקו יאפשר קשר ישיר לתחנת הרכבת, BIG, לתחנה מרכזית ולבניין העירייה.



תחנה מרכזית - אזור התעשייה הצפוני

הפעלת הקו משני הכיוונים, הארכת מסלול הקו עד לרובע י"א ותוספת תחנות ברובע.

קווים מבוטלים



קווים 7 ו-7א יאוחדו לקו 7 שיעבור בשוק לאורך כל היום ויגיע לחוף הים



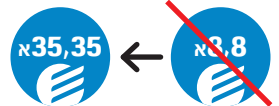
תחנה מרכזית - אזור תעשייה

השירות משד' הרצל לתושבי הסיטי לאזור תעשייה יתאפשר באמצעות קו 10 המהיר או קו 11.

קווים שמספרם השתנה

אזור התעשייה - תחנת הרכבת/מרכז BIG

מסלולם יורחב לרחוב עוזיהו, קו 35 יופעל עד לגני האירועים באזור תעשייה "עד הלום", ללא כניסה לתחנת הרכבת. מסלולי הקווים לא יעברו בבית החולים אסותא, אלא יעצרו על רחוב בגין. לבית החולים ניתן יהיה להגיע באמצעות קווים 4, 4א.



אין שינוי ביתר הקווים

קו
16

קו חדש!

תחנה מרכזית
<<<
חוף א'
(מסוף הטיילת)

במה התחדשתי
< הקו יקשר בין הרובעים
א', ב', ג', ו', ח', ט' ולתחנה
המרכזית (בדומה למסלול
קו 18 שפעל בעבר), לסיטי
ולחוף הים. קישור ישיר בין
רובע ח' לרובע ג' ורובע ו'.



ת.מרכזית < מסוף הטיילת

א'-ה' 06:00 - 23:30

ו' 06:00 - 16:30

ש' 21:00 - 00:15

מסוף הטיילת < ת.מרכזית

א'-ה' 05:20 - 23:30

ו' 05:30 - 16:30

ש' 21:00 - 00:00

ת.מרכזית אשדוד/רצימים

שד' מנחם בגין/שד' הרצל
העצמאות/הציונות
בני ברית
המייסדים
אלטלנה
ביה"ח אסותא
רחובות/אדוננו ברוך
רש"י/אור חיים
שד' רש"י/רבנו תם
הרב יוסף משאש/הרב קלישר
הכלנית/הנורית
הכלנית/מבוא הדמומית
הכלנית/מבוא האתרוג
הצבעוני/הגויבה
הצבעוני/הרותם
הרותם/החרצית
מילמן/דב גור
שלמה בן יוסף/דב גור
שלמה בן יוסף/יהודה המכבי
שד' האדמו"ר מפיטסבורג/חפץ חיים
חנה סנש/מבצע חורב
שד' הפלמ"ח/חנה סנש
שד' הפלמ"ח/חטיבת גבעתי
שד' הפלמח/חטיבת כרמלי
מקיף א'/מורדי הגטאות
רמב"ם/ויצמן
רמב"ם/קייבוץ גלויות
מ.מסחרי ב'/קייבוץ גלויות
שבי ציון/אח"י אילת
שבי ציון/ההסתדרות
מקס נורדאו/קדושי בלזן
הטיילת/מקס נורדאו

הטיילת/ סמטת אל הים

מרכז קליטה ב'/מרטין בובר
מקס נורדאו/קדושי בלזן
אבא הלל סילבר/נורדאו
מ.מסחרי רובע א'/שבי ציון
שבי ציון/הראשונים
שבי ציון/שד' הרצל
קייבוץ גלויות/שבי ציון
רמב"ם/הנרייטה סולד
רמב"ם/שד' הנשיא וייצמן
מקיף א'/מורדי הגטאות
שד' הפלמח/חטיבת כרמלי
הפלמ"ח/גשר עד הלום
חנה סנש/מבצע חורב
שד' האדמו"ר מפיטסבורג/חפץ חיים
שלמה בן יוסף/יהודה המכבי
מ.מסחרי רובע ו'/שלמה בן יוסף
מילמן/דב גור
הרותם/החרצית
הרותם/הצבעוני
הצבעוני/הכלנית
הכלנית/מבוא האתרוג
הכלנית/מבוא הדמומית
הכלנית/הנורית
הרב משאש/הרב קלישר
רש"י/רבנו גרשום
רש"י/פתח תקווה
רש"י/מטולה
רחובות/פתח תקווה
המשנה
אלטלנה
הפריחים
בני ברית
העצמאות/הציונות
ת.מרכזית אשדוד

קו
29

קו חדש!

תחנת רכבת
מרכז BIG
<<<

תחנה מרכזית

במה התחדשת?

< הקו יקשר את רובעים ג, ד, ה, ו, ז, ו-ט' לתחנת הרכבת, ויקשר את רובעים ט, ז, ג, ה, ו' לרחוב קרן היסוד, תחנה מרכזית והיכל התרבות.



ת.מרכזית < ת.רכבת

א'-ה' 05:30 - 23:30

ו' 05:45 - 16:00

ש' 21:00 - 00:00

ת.רכבת < ת.מרכזית

א'-ה' 05:40 - 23:30

ו' 05:45 - 16:00

ש' 21:05 - 00:00

ת.רכבת אשדוד עד הלום/איסוף

משה סנה
שד' ראשון לציון/שפייה
ראשל"צ / דגניה
משאש/נס ציונה
הרב משאש/הרב קלישר
רש"י/רבנו גרשום
שד' ירושלים/רבנו גרשום
רבי טרפון/ינאי
רבי יוחנן בן זכאי/האדמור מגור
רבי שמעון בן שטח/רבי יוחנן בן זכאי
חנה סנש/מבצע חורב
שד' האדמור מפיטסבורג/חפץ חיים
שלמה בן יוסף/יהודה המכבי
מ.מסחרי רובע ו'/שלמה בן יוסף
מ.מסחרי רובע ו'/דב גור
יהודה הלוי/בני ברית
קניון לב אשדוד/יהודה הלוי
חיים משה שפירא/ארן
קרן היסוד/חיים משה שפירא
קרן היסוד/הצוללים
קרן היסוד/שד' ירושלים
שד' ירושלים/שד' משה דיין
שד' בגין/שד' משה דיין
גן העיר/הגדוד העברי

ת.מרכזית אשדוד

ת.מרכזית אשדוד/רציפים

שד' מנחם בגין/הגדוד העברי
היכל התרבות
שד' ירושלים/שד' משה דיין
קרן היסוד/הרב שאולי
קרן היסוד/השייטים
חיים משה שפירא/זלמן ארן
יהודה הלוי/דב גאפנוב
יהודה הלוי/אבן עזרא
יהודה הלוי/שד' בני ברית
דב גור/נתן אלבז
מ.מסחרי רובע ו'/דב גור
שלמה בן יוסף/דב גור
שלמה בן יוסף/יהודה המכבי
שד' האדמור מפיטסבורג/חפץ חיים
חנה סנש/מבצע חורב
הפלמ"ח/רבי עקיבא
אלתא/רבי שמעון בן שטח
בן זכאי/בן דוסא
בן זכאי/האמוראים
רבי טרפון/שד' ירושלים
הרב יוסף משאש/הרב קלישר
הרב יוסף משאש/נס ציונה
שד' ראשון לציון/יסוד המעלה
שד' ראשון לציון/שפייה
משה סנה

ת.רכבת אשדוד עד הלום/הורדה

שינוי מסלול

מסוף הריבירה <<<
נמל אשדוד

במה התחדשת?

< הרחבת השירות ברובע "א", איכוורים חדשים בין היכל התרבות לקרן היסוד (רובע ד'), וקישורים חדשים ישירים עבור שכונת מע"ר דרום מרחוב בגין.



נמל אשדוד < מסוף הריבירה

א-ה' 23:30 - 05:30

ו' 14:30 - 06:30

ש' 22:00 - 21:30

מסוף הריבירה < נמל אשדוד

א-ה' 23:00 - 05:00

ו' 14:00 - 05:00

ש' 22:00 - 21:00

תחנות חדשות <<<

מסוף הריבירה

תל חי/ברקת
תל חי / סיתרין
שד' תל חי/ספיר
אבא אחימאיר/דוד וולפסון
אבא אחימאיר/שד' רוטשילד
שד' רוטשילד/א.ד.גורדון
שד' רוטשילד/שד' מונטיפיורי
מוטה גור/שד' רוטשילד

- מוטה גור/שד' יצחק רבין
- נחל הירקון/הר מצדה
- ב"ס צפיריים/כנרת
- כינרת/הר תבור
- כנרת/הר הצופים
- כנרת/הר כנען
- כנרת/הר שומרון
- כנרת/נחל שניר
- כנרת/נחל קידרון
- נחל שורק/נחל לכיש
- בן עמי/הרצל

- שד' הרצל/בן עמי
- ת.מרכזית אשדוד
- שד' בגין/הגדוד העיברי
- היכל התרבות
- שד' ירושלים/שד' משה דיין
- קרן היסוד/הרב שאולי
- קרן היסוד/השייטים
- חיים משה שפירא/החובלים
- רוגוזין/חיים משה שפירא
- רוגוזין/אריה בן אליעזר
- יצחק הנשיא/הרצל
- יצחק הנשיא/שד' הרצל
- קיבוץ גלויות/שד' יצחק הנשיא
- מ.מסחרי ב'/קיבוץ גלויות
- שבי ציון/אחי" אילת
- שבי ציון/ההסתדרות
- אבא הלל סילבר/מקס נורדאו
- ז'בוטינסקי/יאיר שטרן
- ב"ס שובו בנימין/אורט
- אורט/יפה נוף
- דרך לסקוב/מבוא הימאים
- דרך לסקוב/מבוא הספנים

בניין צים/דרך תל מור

בניין צים/ דרך תל מור

- לסקוב/מבוא הימאים
- לסקוב/הימאים
- אורט/יפה נוף
- ז'בוטינסקי/יאיר שטרן
- ז'בוטינסקי/אבא הלל סילבר
- אבא הלל סילבר/נורדאו
- מרכז מסחרי רובע א'/שבי ציון
- שבי ציון/שד' הרצל
- קיבוץ גלויות/שבי ציון
- קיבוץ גלויות/יצחק הנשיא
- יצחק הנשיא/שד' הרצל
- יצחק הנשיא/רוגוזין
- רוגוזין/האלמוגים
- רוגוזין/חיים משה שפירא
- קרן היסוד/חיים משה שפירא
- קרן היסוד/הצוללים
- קרן היסוד/שד' ירושלים
- שד' ירושלים/שד' משה דיין
- שד' מנחם בגין/שד' משה דיין
- ת.מרכזית/שד' מנחם בגין
- שד' עובד בן עמי/שד' הרצל
- נחל שורק/נחל ליטני
- כנרת/נחל קידרון
- כנרת/נחל נעמן
- כנרת/הרי גולן
- כנרת/הר כנען
- כנרת/נחל ירמוך
- כנרת/הר חרמון
- כנרת/נחל הירקון
- נחל הירקון/הר מצדה
- מוטה גור/שד' יצחק רבין
- שד' רוטשילד/שד' מונטיפיורי
- רוטשילד/אחימאיר
- אבא אחימאיר/רוטשילד
- אבא אחימאיר/דוד וולפסון
- תל חי/ספיר
- תל חי/סיתרין
- כיכר טופז

מסוף הריבירה

שינוי מסלול

מסוף הריביירה

<<<

נמל אשדוד
[שער הנמל]

במה התחדשת?

< מסלולו תואם לקו 2 א
סיים ויתחיל את מסלולו
בשער הנמל

שער הנמל

בניין צים/דרך תל מור
לסקוב/מבוא הימאים
לסקוב/הימאים
אורט/יפה נוף
ז'בוטינסקי/אייר שטרן
ז'בוטינסקי/אבא הלל סילבר
אבא הלל סילבר/נורדאו
מרכז מסחרי רובע א'/שבי ציון
שבי ציון/שדרות הרצל
קיבוץ גלילות/שבי ציון
קיבוץ גלילות/יצחק הנשיא
יצחק הנשיא/שד' הרצל
יצחק הנשיא/רוגוזין
רוגוזין/האלמוגים
רוגוזין/חיים משה שפירא
קרן היסוד/חיים משה שפירא
קרן היסוד/הצוללים
קרן היסוד/שד' ירושלים

- שד' ירושלים/שד' משה דיין
- שד' מנחם בגין/שד' משה דיין
- ת. מרכזית.ש. מנחם בגין
- שד' עובד בן עמי/שד' הרצל
- נחל שורק/נחל ליטני
- כנרת/נחל קידרון
- כנרת/נחל נעמן
- כנרת/הרי גולן
- כנרת/הר כנען
- כנרת/נחל ירמוך
- כנרת/הר חרמון
- כנרת/נחל הירקון
- נחל הירקון/הר מצדה
- מוטה גור/שד' יצחק רבין
- שד' רוטשילד/שד' מונטיפיורי
- רוטשילד/אחימאיר
- אבא אחימאיר/רוטשילד
- אבא אחימאיר/דוד וולפסון
- תל חי/ספיר
- תל חי/סיטרין
- כיכר טומז

מסוף הריביירה

מסוף הריביירה

תל חי/ברקת
תל חי / סיטרין
שדרות תל חי/ספיר
אבא אחימאיר/דוד וולפסון
אבא אחימאיר/שד' רוטשילד
שד' רוטשילד/א.ד.גורדון
שד' רוטשילד/שד' מונטיפיורי
מוטה גור/שד' רוטשילד
מוטה גור/שדרות יצחק רבין

- נחל הירקון/הר מצדה
- ב"ס צפירים/כנרת
- כינרת/הר תבור
- כנרת/הר הצופים
- כנרת/הר כנען
- כינרת/הר שומרון
- כנרת/נחל שניר
- כינרת/נחל קידרון
- נחל שורק/נחל לכיש
- בן עמי/הרצל
- שד' הרצל/בן עמי
- ת. מרכזית אשדוד
- שד' מנחם בגין/הגדוד העיברי
- היכל התרבות
- שד' ירושלים/שד' משה דיין
- קרן היסוד/הרב שאולי
- קרן היסוד/השטיים
- חיים משה שפירא/החובלים
- רוגוזין/חיים משה שפירא
- רוגוזין/אריה בן אליעזר
- יצחק הנשיא/הרצל
- יצחק הנשיא/שד' הרצל
- קיבוץ גלילות/שד' יצחק הנשיא
- מרכז מסחרי ב'/קיבוץ גלילות
- שבי ציון/אח"י אילת
- שבי ציון/ההסתדרות
- אבא הלל סילבר/מקס נורדאו
- ז'בוטינסקי/אייר שטרן
- בית ספר שובו בנימי/אורט
- אורט/יפה נוף
- דרך לסקוב/מבוא הימאים
- דרך לסקוב/מבוא הספנים
- בניין צים/דרך תל מור

שער הנמל

תחנות מבוטלות 2, א2 <<

ירושלים תחנה מרכזית
I ירושלים/קרן היסוד
תחנה מרכזית

שינוי מסלול

מסוף בני ברית <<< תחנה מרכזית

במה התחדשתי

< מסלול הקו יעבור ברובע ח' ויאפשר קישור ישיר לבית החולים ולרובע הסיטי. מסלול הקו לא יעבור יותר בתוך רובע ט' - אלא ברחוב בגין. כחלופה, תושבי רובע ט' יוכלו להשתמש בקווים 7, 16, 29, 12.



א'ה' 00:30 - 05:30
ו' 16:00 - 05:30
ש' 00:00 - 21:00

תחנות חדשות <<<

ת.מרכזית אשדוד /רציפים/

- שד' מנחם בגין/שד' הרצל
- העצמאות/הציונות
- העצמאות/תש"ח
- בי"ס הקריה/העצמאות
- העצמאות/התקומה
- שד' ירושלים/משה אבן עזרא
- ירושלים/קרן היסוד
- שד' ירושלים/שד' משה דיין
- כיכר המפרשיות/אקסודוס
- אקסודוס/לילי
- חוף הקשתות
- רוגוזין/שד' משה דיין
- רוגוזין/חיים משה שפירא
- רוגוזין/אריה בן אליעזר
- מ.מסחרי רובע א'/רוגוזין
- מ.מסחרי רובע א'/שבי ציון
- שבי ציון/שד' הרצל
- קיבוץ גלויות/שבי ציון
- רמב"ם/הנרייטה סולד
- רמב"ם/שד' הנשיא וייצמן
- מקיף א'/מורדי הגטאות
- שד' הפלמ"ח/חטיבת כרמלי
- הפלמ"ח/גשר עד הלום
- חנה סנש/מבצע חורב
- שד' האדמור' מפיטסבורג/חפץ חיים
- יצחק הנשיא/שלמה בן יוסף
- יצחק הנשיא/שד' הפלמ"ח
- רבי שמעון בן שטח/רבי יהודה הנשיא
- יהודה הנשיא/הלל
- רבי יהודה הנשיא/רב אשי
- רשב"י/רבי טרפון
- רשב"י/רבי יוחנן בן זכאי
- רשב"י/הרב לוי
- דב גור/אברהם שפירא
- מילמן/דב גור
- שד. הפרחים/הרותם
- הכלנית/האתרוג
- הצבעוני/הגויבה
- הצבעוני/הרותם
- הרותם/החרצית
- הרותם/מבוא הדגנית
- הרותם/מבוא הכרכום

ת.רכבת אשדוד עד הלום/איסוף

- משה סנה
- המשנה
- ביה"ח אסותא אשדוד/הרפואה
- שד' אלטלנה/הרפואה
- אלטלנה/מנחם בגין
- הכלנית/הנורית
- הרותם/מבוא הכרכום
- הרותם/מבוא השרביטן
- הרותם/החרצית
- הרותם/הצבעוני
- הצבעוני/הכלנית
- הכלנית/מבוא האתרוג
- שד' הפרחים/הכלנית
- שד' הפרחים/הרותם
- מילמן/דב גור
- דב גור/שלמה בן יוסף
- דב גור/אברהם שפירא
- רשב"י/שד' הרב לוי
- רשב"י/רבי יוחנן בן זכאי
- רשב"י/רבי טרפון
- רבי יהודה הנשיא/רב אשי
- רבי יהודה הנשיא/שמאי
- רבי שמעון בן שטח/רבי יוחנן בן זכאי
- יצחק הנשיא/הרב לוי
- שד' האדמור' מפיטסבורג/חפץ חיים
- חנה סנש/מבצע חורב
- שד' הפלמ"ח/חנה סנש
- שד' הפלמ"ח/חטיבת גבעתי
- שד' הפלמ"ח/חטיבת כרמלי
- מקיף א'/מורדי הגטאות
- רמב"ם/ויצמן
- רמב"ם/קיבוץ גלויות
- מרכז מסחרי ב'/קיבוץ גלויות
- שבי ציון/אח"י אילת
- שבי ציון/ההסתדרות
- מרכז מסחרי רובע א'/רוגוזין
- רוגוזין/האלמוגים
- רוגוזין/חיים משה שפירא
- רוגוזין/האלמוגים
- מפקורה/משה דיין
- חוף גנדי/מפקורה
- אקסודוס/לילי
- כיכר המפרשיות/אקסודוס

היכל התרבות
● שד' ירושלים/שד' משה דיין
● שד' ירושלים/שד' הרצל
● העצמאות/התקומה
● בי"ס הקריה/העצמאות
● העצמאות/הגשמה
● העצמאות/הציונות

ת.מרכזית אשדוד

- הנורית/הרקפת
- שד' אלטלנה/שד' מנחם בגין
- ביה"ח אסותא אשדוד/הרפואה
- שד' אלטלנה/הרפואה
- אלטלנה
- ביה"ח אסותא
- משה סנה
- ת.רכבת אשדוד
- עד הלום/הורדה

תחנות מבוטלות <<<

שד.ראשון לציון/שפייה
ראש"צ / דגניה
משאש/נס ציונה
הרב משאש/הרב קלישר
רש"י/רבנו גרשום
שד.ירושלים/רבנו גרשום
רבי טרפון/ינאי
ירושלים
הרצל/החלוצים

גן העיר/הגודד העברי
רבי טרפון/שד. ירושלים
הרב יוסף משאש/הרב קלישר
הרב יוסף משאש/נס ציונה
שד.ראשון לציון/יסוד המעלה
שד.ראשון לציון/שפייה
המשנה



שינוי מסלול

מסוף בני ברית
<<<
תחנה מרכזית

במה התחדשתי
< מסלולו תואם לקו 4 אך
בנוסף יעבור דרך השוק



מועל בימי שוק בלבד
00:30 - 05:30

תחנות חדשות <<<

- ת.מרכזית אשדוד /רציפים/
- שד' מנחם בגין/שד' הרצל
 - העצמאות/הציונות
 - העצמאות/תש"ח
 - בית ספר הקריה/העצמאות
 - העצמאות/התקומה
 - שד' ירושלים/משה אבן עזרא
 - ירושלים/קרן היסוד
 - שד' ירושלים/שד' משה דיין
 - כיכר המפרשיות/אקסודוס
 - אקסודוס/לילי
 - חוף הקשתות
 - רוגוזין/שד' משה דיין
 - רוגוזין/חיים משה שפירא
 - שד' משה דיין/רוגוזין
 - חוף לידו/הטיילת
 - הטיילת/מקס נורדאו
 - מקס נורדאו/קדושי בלזן
 - אבא הלל סילבר/נורדאו
 - מ.מסחרי רובע א' /שבי ציון
 - שבי ציון/שדרות הרצל
 - קיבוץ גליות/שבי ציון
 - רמב"ם/הנרייטה סולד
 - רמב"ם/שד' הנשיא וייצמן
 - מקיף א' /מורדי הגטאות
 - שד' הפלמ"ח/חטיבת כרמלי
 - הפלמ"ח/גשר עד הלום
 - חנה סנש/מבצע חורב
 - שד' האדמ"ר מפיטסבורג/חפץ חיים
 - יצחק הנשיא/שלמה בן יוסף
 - יצחק הנשיא/שדרות הפלמ"ח
 - אלתא/רבי שמעון בן שטח
 - רבי שמעון בן שטח
 - רבי יהודה הנשיא
 - יהודה הנשיא/הלל
 - רבי יהודה הנשיא/רב אשי
 - רשב"י/רבי יוחנן בן זכאי
 - רשב"י/הרב לוי
 - דב גור/אברהם שפירא
 - מילמן/דב גור
 - שד' הפרחים/הרותם
 - הפרחים/הרותם
 - הכלנית/מבוא האתר
 - אקסודוס/לילי

ת.רכבת אשדוד עד הלום/איסוף

- משה סנה
- המשנה
- ביה"ח אסותא אשדוד/הרפואה
 - שד' אלטלנה/הרפואה
 - אלטלנה/מנחם בגין
 - הכלנית/הנורית
 - הרותם/מבוא הכרכום
 - הרותם/מבוא השרביטן
 - הרותם/החרצית
 - הרותם/הצבעוני
 - הצבעוני/הכלנית
 - הכלנית/מבוא האתר
 - שד' הפרחים/הכלנית
 - שד' הפרחים/הרותם
 - מילמן/דב גור
 - דב גור/שלמה בן יוסף
 - דב גור/אברהם שפירא
 - רשב"י/שד' הרב לוי
 - רשב"י/רבי יוחנן בן זכאי
 - רשב"י/רבי טרפון
 - רבי יהודה הנשיא/רב אשי
 - רבי יהודה הנשיא/שמאי
 - רבי שמעון בן שטח/רבי יוחנן בן זכאי
 - יצחק הנשיא/הרב לוי
 - שד' האדמ"ר מפיטסבורג/חפץ חיים
 - חנה סנש/מבצע חורב
 - שד' הפלמ"ח/חנה סנש
 - שד' הפלמ"ח/חטיבת גבעתי
 - שד' הפלמ"ח/חטיבת כרמלי
 - מקיף א' /מורדי הגטאות
 - רמב"ם/ויצמן
 - רמב"ם/קיבוץ גליות
 - מרכז מסחרי ב' /קיבוץ גליות
 - שבי ציון/אח"י אילת
 - שבי ציון/ההסתדרות
 - מקס נורדאו/קדושי בלזן
 - חוף לידו/הטיילת
 - רוגוזין/האלמוגים
 - רוגוזין/חיים משה שפירא
 - רוגוזין/האלמוגים
 - מפקורה/משה דיין
 - חוף גנדי/מפקורה
 - אקסודוס/לילי

- כיכר המפרשיות/אקסודוס
- היכל התרבות
- שד' ירושלים/שד' משה דיין
- שד' ירושלים/שד' הרצל
- העצמאות/התקומה
- בי"ס הקריה/העצמאות
- העצמאות/הגשמה
- העצמאות/הציונות

ת.מרכזית אשדוד

- הצבעוני/הרותם
- הרותם/החרצית
- הרותם/מבוא הדגנית
- הרותם/מבוא הכרכום
- הנורית/הרקפת
- שד' אלטלנה/שד' מנחם בגין
- ביה"ח אסותא אשדוד/הרפואה
- שד' אלטלנה/הרפואה
- אלטלנה
- ביה"ח אסותא
- משה סנה

ת.רכבת אשדוד עד הלום/הורדה

תחנות מבוטלות <<<

- ת.מרכזית אשדוד/רציפים
- שד.ראשון לציון/שפייה
 - ראשל"צ / דגניה
 - משאש/נס ציונה
 - הרב משאש/הרב קלישר
 - רש"י/רבנו גרשום
 - שד.ירושלים/רבנו גרשום
 - רבי טרפון/ינאי
 - ירושלים
 - הרצל/החלוצים

- גן העיר/הגדוד העברי
- רבי טרפון/שד. ירושלים
 - הרב יוסף משאש/הרב קלישר
 - הרב יוסף משאש/נס ציונה
 - שד.ראשון לציון/יסוד המעלה
 - שד.ראשון לציון/שפייה
 - המשנה

שינוי מסלול

מסוף בני ברית <<< תחנה מרכזית

במה התחדשת?

< מסלולו יופעל כבעבר ברובעים י"ג, י"ח, ה', ב', א'. מסלול הקו לא יעבור ברחוב הרצל ומסלולו יורחב ברובע י"א ויקשר בין רובעים ב' ו-ה' לכית החולים אסותא.



תרכבת < בני ברית

א'ה' 05:30 - 00:00

ו' 05:30 - 16:00

ש' 21:00 - 00:00

בני ברית < תרכבת

א'ה' 05:45 - 00:00

ו' 05:30 - 16:00

ש' 21:00 - 00:00

תחנות חדשות <<<

מסוף בני ברית

- ז'בוטינסקי/שד' בני ברית
- ז'בוטינסקי/שד' הנשיא וייצמן
- סטאר סנטר/ז'בוטינסקי
- ז'בוטינסקי/שד' הרצל
- ז'בוטינסקי/ההסתדרות
- ז'בוטינסקי/יאיר שטרן
- ז'בוטינסקי/אבא הלל סילבר
- אבא הלל סילבר/נורדאו
- מ.מסחרי רובע א'/שבי ציון
- שבי ציון/שד' הרצל
- קיבוץ גלויות/שבי ציון
- קיבוץ גלויות/יצחק הנשיא
- אבן עזרא/שמואל הנגיד
- קניון לב אשדוד/אבן עזרא
- יהודה הלוי/אבן עזרא
- יהודה הלוי/שדרות בני ברית
- דב גור/נתן אלבז
- מ.מסחרי רובע ו'/דב גור
- מילמן/דב גור
- שד' הפרחים/הרותם
- הפרחים/הכלנית
- הכלנית/מבוא הדמומית
- הכלנית/הנורית
- שד' אלטלנה/שד' מנחם בגין
- ביה"ח אסותא אשדוד/הרפואה
- שד' אלטלנה/הרפואה
- אלטלנה/מנחם בגין
- הכלנית/הנורית
- הכלנית/מבוא הדמומית
- שד' הפרחים/הכלנית
- שד' הפרחים/הרותם
- מילמן/דב גור
- מ.מסחרי רובע ו'/דב גור
- יהודה הלוי/בני ברית
- קניון לב אשדוד/אבן עזרא
- אבן עזרא/הרב ניסים
- קיבוץ גלויות/שד' יצחק הנשיא
- מ.מסחרי ב'/קיבוץ גלויות
- שבי ציון/אח"י אילת
- שבי ציון/ההסתדרות
- אבא הלל סילבר/מקס נורדאו
- ז'בוטינסקי/יאיר שטרן
- ז'בוטינסקי/ההסתדרות
- מתחם סטאר סנטר ז'בוטינסקי
- מכללת סמי שמעון/ז'בוטינסקי
- ז'בוטינסקי/שד' בני ברית

ת.מרכזית אשדוד רציפים

- שד' מבגין/הגדוד העיברי
- נחל שורק/נחל ליטני
- בי"ס צפרירים/כנרת
- כנרת/הר תבור
- כנרת/הר הצופים
- כנרת/הר כנען
- כנרת/הר שומרון
- כנרת/נחל שניר
- שד' הרצל/נחל נעמן
- שבט לוי/שבט אשר
- יותם המלך/דוד המלך
- דוד המלך/שאול המלך
- שלמה המלך/חזקיה המלך
- שלמה המלך/פארק יעקב חזן
- שלמה המלך/בי"ס רתמים
- דוד המלך/שד' עובד בן עמי המייסדים/הנביאים המייסדים/קק"ל
- קק"ל/פורצי הדרך
- קק"ל/עזרא הסופר
- בי"ח אסותא אשדוד/הרפואה
- שד' אלטלנה/הרפואה
- אלטלנה/מנחם בגין
- הכלנית/הנורית
- הכלנית/מבוא הדמומית
- שד' הפרחים/הכלנית
- שד' הפרחים/הרותם
- מילמן/דב גור
- מ.מסחרי רובע ו'/דב גור
- יהודה הלוי/בני ברית
- קניון לב אשדוד/אבן עזרא
- אבן עזרא/הרב ניסים
- קיבוץ גלויות/שד' יצחק הנשיא
- מ.מסחרי ב'/קיבוץ גלויות
- שבי ציון/אח"י אילת
- שבי ציון/ההסתדרות
- אבא הלל סילבר/מקס נורדאו
- ז'בוטינסקי/יאיר שטרן
- ז'בוטינסקי/ההסתדרות
- מתחם סטאר סנטר ז'בוטינסקי
- מכללת סמי שמעון/ז'בוטינסקי
- ז'בוטינסקי/שד' בני ברית

בני ברית/מורדי הגיטאות

- כינרת/נחל הירקון
- שד' עובד בן עמי/שושנה דמארי
- שד' משה דיין/שדרות עובד בן עמי
- שד' מנחם בגין/שדרות משה דיין
- גן העיר/הגדוד העברי

ת.מרכזית אשדוד

תחנות מבטלות <<<

- ת.מרכזית אשדוד/רציפים
- ת.רכבת אשדוד עד הלום
- משה סנה
- המשנה
- אלטלנה
- ת.משטרת אשדוד/הנביאים
- מ.מסחרי רובע י'/המייסדים
- המייסדים/בן עמי
- יותם המלך/דוד המלך
- שבט לוי/שבט ראובן
- כנרת/הר כנען
- כנרת / נחל ירמוך
- כנרת/הר חרמון
- כנרת/נחל הירקון
- נחל שורק/נחל לכיש
- שד' משה דיין/שד' עובד בן עמי
- שד' מבגין/שד' משה דיין
- גן העיר/הגדוד העברי
- ירושלים
- ביאליק
- יהודה הלוי
- יצחק הנשיא
- שבי ציון

- ז'בוטינסקי
- שבי ציון
- יצחק הנשיא
- חיים משה שפירא
- ביאליק
- ירושלים
- הרצל/החלוצים
- שד' מנחם בגין/הגדוד העיברי
- נחל שורק/נחל ליטני
- בי"ס צפרירים/כנרת
- כינרת/הר תבור
- כנרת/הר הצופים
- כנרת/הר כנען
- שבט לוי/שבט אשר
- יותם המלך/דוד המלך
- דוד המלך/שד' עובד בן עמי
- המייסדים/הנביאים
- הנביאים/המייסדים
- ת.משטרת אשדוד/הנביאים
- המייסדים
- אלטלנה
- ביה"ח אסותא
- המשנה
- משה סנה
- ת.רכבת אשדוד עד הלום/הורדה



שינוי מסלול

מסוף בני ברית <<<
תחנת רכבת מרכז BIG

במה התחדשתי

< סלול הקו יתקצר ולא יעבור באזור התעשייה. נוסעים מרובע ד' לאזור התעשייה יוכלו להשתמש בקו 11. מסלול הקו יעבור דרך השוק בכל ימות השבוע ולא יעבור ברח' הצבעוני ולא ברח' הפרחים, ברובע ח'.



ת.רכבת < בני ברית
א'-ה' 06:00 - 23:00
ו' 06:00 - 16:00
ש' 21:00 - 23:25
בני ברית < ת.רכבת
א'-ה' 05:30 - 23:00
ו' 05:10 - 16:00
ש' 21:00 - 23:00

תחנות חדשות <<<

ת.רכבת אשדוד עד הלום/איסוף

- משה סנה
- רחובות/אדונו ברוך
- רש"י/אור חיים
- שד' רש"י/רובנו תם
- הרב יוסף משאש/הרב קלישר
- הכלנית/הנורית
- הכלנית/מבוא הדמומית
- שד' הפרחים/הכלנית
- שד' הפרחים/הרותם
- מילמן/דב גור
- מ.מסחרי רובע ו'/דב גור
- בני ברית/יהודה הלוי
- שד' ירושלים/שד' בני ברית
- אבן עזרא/ביאליק
- קניון לב אשדוד/יהודה הלוי
- חיים משה שפירא/ארן
- חיים משה שפירא/החובלים
- רוגוזין/חיים משה שפירא
- שד' משה דיין/רוגוזין
- חוף לידו/הטיילת
- חוף לידו/הטיילת
- הטיילת/מקס נורדאו
- בי"ל יהלום/הרב מנחם מנדל הגר
- אבא הלל סילבר/מקס נורדאו
- אבא הלל סילבר/נורדאו
- מ.מסחרי רובע א'/שבי ציון
- שבי ציון/הראשונים
- שבי ציון/שד' הרצל
- קיבוץ גלויות/שבי ציון
- רמב"ם/הנרייטה סולד
- רמב"ם/שד' הנשיא וייצמן
- שד' הנשיא וייצמן/ז'בוטינסקי
- **בני ברית/ מורדי הגיטאות**

מסוף בני ברית

- שד' הנשיא וייצמן/ז'בוטינסקי
- רמב"ם/ויצמן
- רמב"ם/קיבוץ גלויות
- מ.מסחרי ב'/קיבוץ גלויות
- שבי ציון/אח" אילת
- שבי ציון/ההסתדרות
- אבא הלל סילבר/מקס נורדאו
- בי"ל יהלום/הרב מנחם מנדל הגר
- הטיילת/סמטת אל הים
- מרכז קליטה ב'/מרטין בובר
- חוף לידו/הטיילת
- רוגוזין/האלמוגים
- רוגוזין/חיים משה שפירא
- חיים משה שפירא/זלמן ארן
- יהודה הלוי/דב גאפנוב
- אבן עזרא/ארלוזורוב
- אבן עזרא/שד' ירושלים
- שד' ירושלים/התקומה
- דב גור/נתן אלבז
- מ.מסחרי רובע ו'/דב גור
- מילמן/דב גור
- שד' הפרחים/הרותם
- הפרחים/הכלנית
- הכלנית/מבוא הדמומית
- הכלנית/הנורית
- הרב משאש/הרב קלישר
- רש"י/רובנו גרשום
- רש"י/פתח תקווה
- רש"י/מטולה
- רחובות/פתח תקווה
- משה סנה

ת.רכבת אשדוד עד הלום/הורדה

תחנות מבוטלות <<<

- הכלנית/מבוא האתר
- הצבעוני/הגויבה
- הרותם/הרותם
- הרותם/החרצית
- בי"ס עמל/האורגים
- האורגים/התקשורת
- האורגים/הבנאים
- האורגים/הבנאים
- הבנאים/האורגים
- התעסוקה/היהלומים
- הבושם/בעלי המלאכה
- הבושם/האומן

- הבושם/האומן
- הבושם/בעלי המלאכה
- התעסוקה/היהלומים
- הבנאים/האורגים
- האורגים/התקשורת
- האורגים/הבנאים
- שד' הנשיא וייצמן/האורגים
- הרותם/החרצית
- הרותם/הצבעוני
- הצבעוני/הכלנית
- הכלנית/מבוא האתר
- המשנה



שינוי מסלול

תחנת רכבת
מרכז BIG
<<<
מסוף בני ברית

במה התחדשתי

< מסלול הקו יעניק שירות ישיר עבור רובע ג' לרובע א' ולרח' קרן היסוד. מסלולו לא יעבור ברח' הנביאים, ויצמן ובאזור התעשייה. השירות מרובע י"ב לאזור תעשייה ינתן באמצעות קו 11. השירות מרובע י"ג ו-י' לאזור תעשייה ינתן באמצעות קו 20.



משני הכיוונים

א'ה' 00:00 - 05:40

ו' 16:00 - 05:40

ש' 23:00 - 21:00

תחנות חדשות <<<

ת.רכבת אשדוד עד הלום/איסוף

- משה סנה המשנה
 - ביה"ח אסותא אשדוד/הרפואה
 - שד' אלטלנה/הרפואה
 - קק"ל/שמואל הנביא
 - קק"ל/אליהו הנביא
 - קק"ל/המייסדים
 - מ.מסחרי רובע י'/המייסדים
 - המייסדים/בן עמי
 - שלמה המלך/דוד המלך
 - שלמה המלך/יהושפט המלך
 - שלמה המלך/חזקיה המלך
 - דוד המלך/שלמה המלך
 - מ.מסחרי י"ג/דוד המלך
 - יותם המלך/דוד המלך
 - אדר/כוכב השחר
 - תשרי/כסלו
 - תשרי/חשוון
 - הציונות/התקווה
 - העצמאות/הציונות
 - תחנה מרכזית
 - ירושלים/קרן היסוד
 - קרן היסוד/הרב שאולי
 - קרן היסוד/השטיים
 - חיים משה שפירא/החובלים
 - רוגוזין/חיים משה שפירא
 - רוגוזין/אריה בן אליעזר
 - מ.מסחרי רובע א'/רוגוזין
 - מ.מסחרי רובע א'/שבי ציון
 - שבי ציון/הראשונים
 - שבי ציון/שד' הרצל
 - קיבוץ גלויות/שבי ציון
 - קיבוץ גלויות/יצחק הנשיא
 - יצחק הנשיא/בית אבות
 - יצחק הנשיא/שד' בני ברית
 - שד' האדמו"ר מפיטסבורג/חפץ חיים
 - חנה סנש/מבצע חורב
 - שד' הפלמ"ח/חנה סנש
 - שד' הפלמ"ח/חטיבת גבעתי
 - שד' הפלמ"ח/חטיבת כרמלי
- ### בני ברית מורדי הגיטאות

מסוף בני ברית

- שד' הפלמ"ח/חטיבת כרמלי
 - הפלמ"ח/גשר עד הלום
 - חנה סנש/מבצע חורב
 - שד' האדמו"ר מפיטסבורג/חפץ חיים
 - יצחק הנשיא/שד' בני ברית
 - יצחק הנשיא/שד' יצחק וייצמן
 - קיבוץ גלויות/שד' יצחק הנשיא
 - מרכז מסחרי ב'/קיבוץ גלויות
 - שבי ציון/אח"י אילת
 - שבי ציון/ההסתדרות
 - מרכז מסחרי רובע א'/רוגוזין
 - רוגוזין/האלמוגים
 - רוגוזין/חיים משה שפירא
 - קרן היסוד/חיים משה שפירא
 - קרן היסוד/הצוללים
 - קרן היסוד/שדרות ירושלים
 - ירושלים
 - תחנה מרכזית
 - שדרות מנחם בגין/שדרות הרצל
 - הציונות / מבוא
 - התקווה/שד' עובד בן עמי
 - תשרי/חשוון
 - תשרי/כסלו
 - אדר/כוכב השחר
 - יותם המלך/דוד המלך
 - דוד המלך/שאול המלך
 - שלמה המלך/חזקיה המלך
 - שלמה המלך/פארק יעקב חזן
 - שלמה המלך/בי"ס רתמים
 - דוד המלך/שד' עובד בן עמי
 - המייסדים/הנביאים
 - המייסדים/קק"ל
 - קק"ל/מורצי הדרך
 - קק"ל/עזרא הסופר
 - ביה"ח אסותא אשדוד/הרפואה
 - שד' אלטלנה/הרפואה
 - אלטלנה
 - ביה"ח אסותא
 - המשנה
 - משה סנה
- ### ת.רכבת אשדוד עד הלום/הורדה

בני ברית/הפלמ"ח
האורגים/בעלי מלאכה
שד' הנשיא וייצמן/האורגים
שד' הנשיא וייצמן/ז'בוטינסקי
הנביאים/המייסדים
ת.משטרת אשדוד/הנביאים

ת.משטרת אשדוד/הנביאים
רוגוזין/יצחק הנשיא
שד' הנשיא וייצמן/ז'בוטינסקי
האורגים/שד' הנשיא וייצמן
בני ברית/האורגים

קו
99

שינוי מסלול

תחנת רכבת
מרכז BIG
<<<
מסוף בני ברית

במה התחדשתי

< תואם למסלול קו 9 אך
בנוסף מסלול יעבור דרך
השוק



מועל בימי שוק בלבד
00:00 - 05:40

מסוף בני ברית

- שד' הפלמ"ח/חטיבת כרמלי
- הפלמ"ח/גשר עד הלום
- חנה שנש/מבצע חורב
- שד' האדמו"ר מפיטסבורג/חפץ חיים
- יצחק הנשיא/שד' בני ברית
- יצחק הנשיא/שד' יצחק וייצמן
- קיבוץ גלויות/שד' יצחק הנשיא
- מ.מסחרי ב' /קיבוץ גלויות
- שבי ציון/אחי אילת
- שבי ציון/ההסתדרות
- מקס נורדאו/קדושי בלון
- חוף לידו/הטיילת
- רוגוזין/האלמוגים
- רוגוזין/חיים משה שפירא
- קרן היסוד/חיים משה שפירא
- קרן היסוד/הצוללים
- קרן היסוד/שד' ירושלים
- ירושלים
- תחנה מרכזית
- שד' מנחם בגין/שד' הרצל
- הצינורות / מבוא
- התקווה/שד' עובד בן עמי
- תשרי/חשוון
- תשרי/כסלו
- אדר/כוכב השחר
- יותם המלך/דוד המלך
- דוד המלך/שאול המלך
- שלמה המלך/חזקיה המלך
- שלמה המלך/פארק יעקב חזן
- שלמה המלך/בי"ס רתמים
- דוד המלך/שד' עובד בן עמי
- המייסדים/הנביאים
- המייסדים/קק"ל
- קק"ל/פורצי הדרך
- קק"ל/עזרא הסופר
- ביה"ח אסותא
- שד' אלטלנה/הרפואה
- אלטלנה
- ביה"ח אסותא
- המשנה
- משה סנה

ת. רכבת אשדוד עד הלום/הורדה

ת. רכבת אשדוד עד הלום/איסוף

- משה סנה
 - המשנה
 - ביה"ח אסותא אשדוד/הרפואה
 - שד' אלטלנה/הרפואה
 - קק"ל/שמואל הנביא
 - קק"ל/אליהו הנביא
 - קק"ל/המייסדים
 - מ.מסחרי רובע י' /המייסדים
 - המייסדים/בן עמי
 - שלמה המלך/דוד המלך
 - שלמה המלך/יהושפט המלך
 - שלמה המלך/חזקיה המלך
 - דוד המלך/שלמה המלך
 - מ.מסחרי י"ג/דוד המלך
 - יותם המלך/דוד המלך
 - אדר/כוכב השחר
 - תשרי/כסלו
 - תשרי/חשוון
 - הצינורות/התקווה
 - העצמאות/הצינורות
 - תחנה מרכזית
 - ירושלים/קרן היסוד
 - קרן היסוד/הרב שאולי
 - קרן היסוד/השייטים
 - חיים משה שפירא/החובלים
 - רוגוזין/חיים משה שפירא
 - שד' משה דיין/רוגוזין
 - חוף לידו/הטיילת
 - חוף לידו/הטיילת
 - הטיילת/מקס נורדאו
 - מקס נורדאו/קדושי בלון
 - אבא הלל סילבר/נורדאו
 - מ.מסחרי רובע א' /שבי ציון
 - שבי ציון/הראשונים
 - שבי ציון/שד' הרצל
 - קיבוץ גלויות/שבי ציון
 - קיבוץ גלויות/יצחק הנשיא
 - יצחק הנשיא/בית אבות
 - יצחק הנשיא/שד' בני ברית
 - שד' האדמו"ר מפיטסבורג/חפץ חיים
 - חנה שנש/מבצע חורב
 - שד' הפלמ"ח/חנה שנש
 - שד' הפלמ"ח/חטיבת גבעתי
 - שד' הפלמ"ח/חטיבת כרמלי
- בני ברית/
מורדי הגיטאות**

>>> תחנות מבוטלות 9, 99

שינוי מסלול

מסוף הריביירה <<<
אזור התעשייה
(רחוב הבושם)

במה התחדשתי
< הארכת מסלול הקו לאזור תעשייה הבושם. הקו יאפשר קישור של רובעים א', ב', ד', ה', י"ב, ט"ו לאזור התעשייה.



מסוף הריביירה < רח' הבושם
א-ה' 05:40 - 00:30
ו' 06:00 - 16:00
ש' 21:00 - 23:45
רח' הבושם < מסוף הריביירה
א-ה' 05:40 - 00:30
ו' 06:00 - 16:00
ש' 21:00 - 23:30

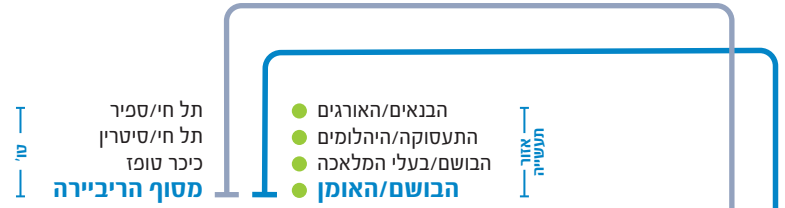
תחנות חדשות <<<

מסוף הריביירה

תל חי/ברקת
תל חי/סירקין
שד' תל חי/ספיר
אבא אחימאיר/דוד וולפסון
אבא אחימאיר/שד' רוטשילד
גורדון/רוטשילד
נחמן סירקין/עמרם חזנוב
יהושע חנקין/נחמן סירקין
מנחם אוסישקין/יהושע חנקין
א.ד.גורדון/מנחם אוסישקין
כוכב הדרום/שבט בנימין
שבט בנימין/שבט יהודה
אדר/כוכב השחר
תשרי/כסלו
תשרי/חשון
כוכב הצפון/תמוז
תמוז/ניסן
שד' הרצל/תמוז
שד' הרצל/בן עמי
תחנה מרכזית
ירושלים/קרן היסוד
קרן היסוד/הרב שאולי
קרן היסוד/השייטים
חיים משה שפירא/זלמן ארן
יהודה הלוי/דב גאפנוב
קניון לב אשדוד/אבן עזרא
אבן עזרא/הרב ניסים
קיבוץ גלויות/שד' יצחק הנשיא
מ.מסחרי ב'/קיבוץ גלויות
שבי ציון/אחי" אילת
שבי ציון/ההסתדרות
מקס נורדאו/קדושי בלזן
הטיילת/מקס נורדאו
בי"ס יהלום/הרב מנחם מנדל הגר
ז'בוטינסקי/יאיר שטרן
ז'בוטינסקי/ההסתדרות
ז'בוטינסקי
מתחם סטאר סנטר/ז'בוטינסקי
מכללת סמי שמעון/ז'בוטינסקי
ז'בוטינסקי/שד' בני ברית
האורגים/בעלי מלאכה
בי"ס עמל/האורגים
האורגים/התקשורת
האורגים/הבנאים

הבושם/האומן

הבושם/בעלי המלאכה
התעסוקה/היהלומים
הבנאים/האורגים
האורגים/התקשורת
האורגים/הבנאים
האורגים/שד' הנשיא וייצמן
בני ברית/האורגים
ז'בוטינסקי/שד' בני ברית
ז'בוטינסקי/שד' הנשיא וייצמן
סטאר סנטר/ז'בוטינסקי
ז'בוטינסקי/שד' הרצל
ז'בוטינסקי/ההסתדרות
ז'בוטינסקי/יאיר שטרן
ז'בוטינסקי/אבא הלל סילבר
בי"ס יהלום/הרב מנחם מנדל הגר
הטיילת/סמטת אל הים
מרכז קליטה ב'/מרטין בובר
מקס נורדאו/קדושי בלזן
אבא הלל סילבר/נורדאו
מ.מסחרי רובע א'/שבי ציון
שבי ציון/שד' הרצל
קיבוץ גלויות/שבי ציון
קיבוץ גלויות/יצחק הנשיא
אבן עזרא/שמואל הנגיד
קניון לב אשדוד/יהודה הלוי
חיים משה שפירא/ארן
קרן היסוד/חיים משה שפירא
קרן היסוד/הצוללים
קרן היסוד/שד' ירושלים
ירושלים
תחנה מרכזית
שד' הרצל/שד' עובד בן עמי
כוכב הצפון/שבט
תשרי/כסלו
אדר/כוכב השחר
שבט בנימין/שבט יהודה
כוכב הדרום/שבט בנימין
א.ד.גורדון/שד' יצחק רבין
מנחם אוסישקין/ישראל גלעד
חנקין/סירקין
י.ל. גורדון/נחמן סירקין
רוטשילד/אחימאיר
אבא אחימאיר/רוטשילד
אבא אחימאיר/דוד וולפסון



תחנות מבוטלות <<<

בני ברית/מורדי הגיטאות **I** מסוף בני ברית

תל חי/ספיר
תל חי/סירקין
כוכב טופז
מסוף הריביירה

הבנאים/האורגים
התעסוקה/היהלומים
הבושם/בעלי המלאכה
הבושם/האומן



שינוי מסלול

מסוף הריביירה <<<
אזור התעשייה
(רחוב הבושם)

במה התחדשתי

< מסלול הקו יוארך לרובעים הדרומיים ט"ו, ט"ז, י"ג, י' ויקשר לרובעים ט', ז'. בנוסף, קישור הרובעים המזרחיים לסטאר סנטר ואזור התעשייה. מסלול הקו יעבור בתוך ביה"ח אסותא. הקו יאפשר גישה ישירה מרובעים ט"ו ו-ט"ז לאולמנה ברובע ט', וקישור לרובעים י' ו-י"ג לקומת חולים ברובע ז'.



מסוף הריביירה < רח' הבושם
א-ה' 05:45 - 00:00
ו' 05:40 - 16:00
ש' 21:00 - 23:30

רח' הבושם < מסוף הריביירה
א-ה' 05:45 - 00:00
ו' 06:00 - 16:00
ש' 21:00 - 23:30

תחנות חדשות <<<

מסוף הריביירה

- תל חי/ברקת
- תל חי / סיטרין
- שד' תל חי/ספיר
- אבא אחימאיר/דוד וולפסון
- אבא אחימאיר/שד' רוטשילד
- אפרסק/אשכולית
- אפרסק/ענבים
- שאול המלך/שלמה המלך
- דוד המלך/שאול המלך
- שלמה המלך/חזקיה המלך
- שלמה המלך/פארק יעקב חזן
- שלמה המלך/ב"ס רתמים
- דוד המלך/שד' עובד בן עמי
- המייסדים/הנביאים
- המייסדים/קק"ל
- קק"ל/פורצי הדרך
- קק"ל/עזרא הסופר
- ביה"ח אסותא אשדוד/הרפואה
- שד' אלטלנה/הרפואה
- אלטלנה
- ביה"ח אסותא
- רחובות/אדוננו ברוך
- רש"י/אור חיים
- שד' רש"י/רבנו תם
- שד' ירושלים/רבנו גרשום
- רבי טרפון/ינאי
- רשב"י/רבי יוחנן בן זכאי
- רשב"י/הרב לוין
- דב גור/אברהם שפירא
- מ.מסחרי רובע ו'/דב גור
- בריכה עירונית/נתן אלבז
- נתן אלבז/הרב משה בלולו
- יהודה המכבי/חיים חורי
- שד' האדמור מפיטסבורג/חפץ חיים
- חנה שנש/מבצע חורב
- שד' הפלמ"ח/חנה שנש
- שד' הפלמ"ח/חטיבת גבעתי
- שד' הפלמ"ח/חטיבת כרמלי
- מקיף א'/מורדי הגטאות
- שד' הנשיא וייצמן/ז'בוטינסקי
- ב"ס עמל/האורגים
- האורגים/התקשורת
- האורגים/הבנאים
- הבנאים/האורגים
- התעסוקה/היהלומים

הבושם/האומן

- הבושם/בעלי המלאכה
- התעסוקה/היהלומים
- הבנאים/האורגים
- האורגים/התקשורת
- האורגים/הבנאים
- שד' הנשיא וייצמן/האורגים
- שד' הנשיא וייצמן/ז'בוטינסקי
- מקיף א'/מורדי הגטאות
- שד' הפלמ"ח/חטיבת כרמלי
- הפלמ"ח/גשר עד הלום
- חנה שנש/מבצע חורב
- שד' האדמור מפיטסבורג/חפץ חיים
- יהודה המכבי/חיים חורי
- נתן אלבז/יהודה המכבי
- בריכה עירונית/נתן אלבז
- נתן אלבז/דב גור
- מ.מסחרי רובע ו'/דב גור
- דב גור/שלמה בן יוסף
- דב גור/אברהם שפירא
- רשב"י/שדרות הרב לוין
- רשב"י/רבי יוחנן בן זכאי
- רבי טרפון/שד. ירושלים
- רש"י/מטולה
- רש"י/פתח תקווה
- רחובות/פתח תקווה
- המשנה
- ביה"ח אסותא אשדוד/הרפואה
- שד' אלטלנה/הרפואה
- קק"ל/שמואל הנביא
- קק"ל/אליהו הנביא
- קק"ל/המייסדים
- מרכז מסחרי רובע י'/המייסדים
- המייסדים/בן עמי
- שלמה המלך/דוד המלך
- שלמה המלך/הושפט המלך
- שלמה המלך/חזקיה המלך
- דוד המלך/שלמה המלך
- שאול המלך/שלמה המלך
- אפרסק/מנגו
- אפרסק/תפוז
- רוטשילד/אבא אחימאיר
- אבא אחימאיר/רוטשילד
- אבא אחימאיר/דוד וולפסון
- תל חי/ספיר
- תל חי/סיטרין

- הבושם/בעלי המלאכה
- הבושם/האומן
- כיכר טופז
- מסוף הריביירה

תחנות מבוטלות <<<

- ת. מרכזית אשדוד/רצימים
- שד' מנחם בגין/שד' הרצל
- העצמאות/הציונות
- בני ברית
- הכלנית/מבוא האתר
- הצבעוני/הגויבה
- הצבעוני/הרותם
- הרותם/החרצית
- הרותם/מבוא הדגנית
- הרותם/מבוא הכרכום
- הנורית/הרקפת
- הרב יוסף משאש/נס ציונה
- שד' ראשון לציון/יסוד המעלה
- יצחק הנשיא/שלמה בן יוסף
- יצחק הנשיא/שד' הפלמ"ח
- חנה שנש/מבצע חורב
- עוזיהו/גשר עד הלום
- האורגים/בעלי מלאכה
- בעלי המלאכה/ההדרים
- בעלי המלאכה/הצורפים
- בעלי מלאכה/ההדרים
- בני ברית/האורגים
- עוזיהו/הרב אברמסקי
- חנה שנש/מבצע חורב
- הפלמ"ח/רבי עקיבא
- יצחק הנשיא/הרב לוין
- שד' ראשון לציון/שפייה
- ראשל"צ / דגניה
- משאש/נס ציונה
- הכלנית/הנורית
- הרותם/מבוא הכרכום
- הרותם/מבוא השרביטן
- הרותם/החרצית
- הרותם/הצבעוני
- הצבעוני/הכלנית
- הכלנית/מבוא האתר
- הפרחים
- בני ברית
- העצמאות/הציונות
- ת. מרכזית אשדוד



שינוי מסלול

תחנת רכבת
מרכז BIG
<<<
מסוף הריביירה

במה התחדשתי

< מסלול הקו ישתנה ומסלולו יורחב ברובע י"א. מסלולו לא יעבור ברח' בגין אלא בשד' ירושלים וברח'הגדוד העברי. הקו יאפשר קשר ישיר לתחנת הרכבת, BIG, לתחנה מרכזית ולבניין העירייה.



תחנת רכבת < מסוף הריביירה

א-ה' 05:30 - 00:00
ו' 05:30 - 16:00
ש' 21:00 - 23:30

מסוף הריביירה < תחנת רכבת

א-ה' 06:30 - 00:00
ו' 06:15 - 16:15
ש' 21:15 - 00:15

● תחנות חדשות <<<

מסוף הריביירה

- מוטה גור/שד' משה דיין
- מוטה גור/שד' רוטשילד
- מוטה גור/שד' יצחק רבין
- נחל הירקון/הר מצדה
- בי"ס צמרירים/כנרת
- כנרת/הר תבור
- כנרת/הר הצופים
- כנרת/הר כנען
- כנרת/הר שומרון
- כנרת/נחל שניר
- כנרת/נחל קידרון
- נחל שורק/נחל לכיש
- כנור/שושנה דמארי
- אריק איינשטיין/מנחם בגין
- גן העיר/הגדוד העברי
- שד' ירושלים/שד' הרצל
- שד' ירושלים/התקומה
- שד' ירושלים/בני ברית
- שד' ירושלים / הפרחים
- שד' ירושלים/אלטלנה
- שד' ירושלים/רבנו גרשום
- שד' ירושלים/שד' משה סנה
- אנדרטת עד הלום/שד' משה סנה
- משה סנה

ת. רכבת אשדוד עד הלום/הורדה

- משה סנה/מנחם בגין
- אנדרטת עד הלום/שד' משה סנה
- משה סנה/שד' ירושלים
- שד' ירושלים/רבנו גרשום
- שד' ירושלים/הרב לוי
- שד' ירושלים/מילמן
- שד' ירושלים/מיכשווילי
- שד' ירושלים/שד' בני ברית
- שד' ירושלים/משה אבן עזרא
- ירושלים
- הרצל/החלוצים
- אריק איינשטיין/מנחם בגין
- שושנה דמארי/כינור
- נחל שורק/נחל ליטני
- כנרת/נחל קידרון
- כנרת/נחל נעמן
- כנרת/הרי גולן
- כנרת/הר כנען
- כנרת / נחל ירמון
- כנרת/הר חרמון
- כנרת/נחל הירקון
- נחל הירקון/הר מצדה
- מוטה גור/שד' יצחק רבין
- מוטה גור/שד' רוטשילד

<<< תחנות מבוטלות

- תחנה מרכזית/שדרות
- מנחם בגין
- שד' מנחם בגין/שדרות הרצל
- העצמאות/הציונות
- בני ברית
- המייסדים
- אלטלנה
- ביה"ח אסותא
- המשנה

- המשנה
- אלטלנה
- הפרחים
- בני ברית
- העצמאות/הציונות
- ת. מרכזית אשדוד



שינוי מסלול

תחנה מרכזית
<<<
אזור התעשייה
הצפוני

במה התחדשת?

< הפעלת הקו משני הכיוונים, הארכת מסלול הקו עד לרובע 'א' ותוספת תחנות ברובע.



ת.מרכזית < המדע/הנפט
א'-ה' 05:20 - 17:35
ו' 06:00 - 07:45

הבטיחות/הפלדה < ת.מרכזית
א'-ה' 07:15 - 19:20
ו' 12:00 - 14:00

● תחנות חדשות <<<

ת.מרכזית אשדוד/רציפים

שד' מנחם בגין/הגדוד העיברי
היכל התרבות
שד' ירושלים/שד' משה דיין
קרן היסוד/הרב שאולי

- קרן היסוד/השייטים
- חיים משה שפירא/החובלים
- רוגוזין/חיים משה שפירא
- רוגוזין/אריה בן אליעזר
- רוגוזין/יצחק הנשיא
- מ.מסחרי רובע א'/רוגוזין
- מ.מסחרי רובע א'/שבי ציון
- שבי ציון/שד' הרצל
- קיבוץ גלילות/שבי ציון
- קיבוץ גלילות/יצחק הנשיא
- יצחק הנשיא/בית אבות שד' בני ברית/יצחק הנשיא
- בני ברית/הפלמח
- הנחושת/העבודה
- העבודה/הנגר
- העבודה/היוצר
- שלזינגר/העבודה
- בני ברית/הבושם
- צומת נמל אשדוד
- מ.מסחרי מול העיר/המדע
- המדע/החניכים
- הבטיחות/הפלדה
- הבטיחות/הקידמה
- היוזמה/הבטיחות
- היוזמה/הנפט
- היוזמה/המחקר
- המחקר/הקידמה
- המחקר/המדע
- המדע/הנפט

הבטיחות/הפלדה

הבטיחות/הקידמה
היוזמה/הבטיחות
היוזמה/הנפט
היוזמה/המחקר
המחקר/הקידמה
המחקר/המדע
המדע/הנפט
המדע/הבטיחות
המדע/החניכים
מ.מסחרי מול העיר/המדע
צומת נמל אשדוד
שלזינגר/העבודה
העבודה / היוצר
העבודה/הנגר
בני ברית/האורגים
בני ברית/מורדי הגיטאות
יצחק הנשיא/שד' בני ברית
יצחק הנשיא/שד' יצחק וייצמן
קיבוץ גלילות/שד' יצחק הנשיא
מ.מסחרי ב'/קיבוץ גלילות
שבי ציון/אח"י אילת

ת.רכבת אשדוד

ג
ב
א
ה
ד
ו
ז
ח
ט
ת.מרכזית

ת.מרכזית
ב
א
בית אבות
קלה תעשייה
צפוני אתנעיה

קו
א33

קו חדש!

תחנה מרכזית
<<<
אזור התעשייה
הצפוני

במה התחדשתי

< יופעל מהתחנה המרכזית
דרך רובע י"א [נחל שורק,
כינרת ונחל הירקון] על מנת
לקשר את הרובע לאזורי
התעשייה. בנוסף, יפעלה קו
בשני הכיוונים בבוקר
ואחרי"צ בלבד.

מסוף בני ברית

- הבטיחות/הפלדה
- הבטיחות/הקידמה
- היוזמה/הבטיחות
- היוזמה/הנפט
- היוזמה/המחקר
- המחקר/הקידמה
- המחקר/המדע
- המדע/הנפט
- המדע/הבטיחות
- המדע/החניכים
- מ.מסחרי מול העיר/המדע
- צומת נמל אשדוד
- שלזינגר/העבודה
- העבודה/היוצר
- העבודה/הנגר
- בני ברית/האורגים
- בני ברית/מורדי הגיטאות
- יצחק הנשיא/שד' בני ברית
- יצחק הנשיא/שד' יצחק וייצמן
- קיבוץ גלילות/שד' יצחק הנשיא
- מ.מסחרי ב' /קיבוץ גלילות
- שבי ציון/אח"י אילת
- שבי ציון/ההסתדרות
- מ.מסחרי רובע א' /רוגוזין
- רוגוזין/האלמוגים
- רוגוזין/חיים משה שפירא
- קרן היסוד/חיים משה שפירא
- קרן היסוד/הצוללים
- קרן היסוד/שדרות ירושלים
- שד' ירושלים/שד' משה דיין
- שד' משה דיין/שד' עובד בן עמי
- נחל הירקון/הר מצדה
- בי"ס צפירים/כנרת
- כנרת/הר תבור
- כנרת/הר הצופים
- כנרת/הר כנען
- כנרת/הר שומרון
- כנרת/נחל שניר
- כנרת/נחל קידרון
- נחל שורק/נחל לכיש
- בן עמי/הרצל
- שד' הרצל/בן עמי

ת.רכבת אשדוד

ת.מרכזית

אשדוד/רציפים

- שד' עובד בן עמי/שד' הרצל
- נחל שורק/נחל ליטני
- כנרת/נחל קידרון
- כנרת/נחל נעמן
- כנרת/הרי גולן
- כנרת/הר כנען
- כנרת/נחל ירמוך
- כנרת/הר חרמון
- כנרת/נחל הירקון
- נחל הירקון/הר מצדה
- שד' משה דיין/שד' עובד בן עמי
- היכל התרבות
- שד' ירושלים/שד' משה דיין
- קרן היסוד/הרב שאולי
- קרן היסוד/השייטים
- חיים משה שפירא/החובלים
- רוגוזין/חיים משה שפירא
- רוגוזין/אריה בן אליעזר
- רוגוזין/יצחק הנשיא
- מ.מסחרי רובע א' /רוגוזין
- מ.מסחרי רובע א' /שבי ציון
- שבי ציון/שד' הרצל
- קיבוץ גלילות/שבי ציון
- קיבוץ גלילות/יצחק הנשיא
- יצחק הנשיא/בית אבות
- שד' בני ברית/יצחק הנשיא
- בני ברית/הפלמח
- הנחשת/העבודה
- העבודה/הנגר
- העבודה/היוצר
- שלזינגר/העבודה
- בני ברית/הבוסם
- צומת נמל אשדוד
- מ.מסחרי מול העיר/המדע
- המדע/החניכים
- הבטיחות/הפלדה
- הבטיחות/הקידמה
- היוזמה/הבטיחות
- היוזמה/הנפט
- היוזמה/המחקר
- המחקר/הקידמה
- המחקר/המדע
- המדע/הנפט

קו
35

קו שמספרו השתנה

אזור התעשייה
<<<

תחנת רכבת
מרכז BIG

במה התחדשתי

< מסלולם יורחב לרחוב עוזיהו,
קו 35 יופעל עד לגני האירועים
באזור תעשייה "עד הלום",
ללא כניסה לתחנת הרכבת.
מסלולי הקווים לא יעברו בבית
החולים אסותא, אלא יעצרו על
רחוב בגין. לבית החולים ניתן
יהיה להגיע באמצעות קווים
4,4.



הבושם < תרכבת

א'ה- 19:00 - 06:00

ו' 16:30 - 06:00

ש' 00:00 - 21:00

תרכבת < הבושם

א'ה- 18:00 - 06:00

ו' 16:40 - 06:00

ש' 23:40 - 21:00

תחנות חדשות <<<

הבושם/האומן

שד' עובד בן עמי/שד' הרצל
בעלי המלאכה/הצורפים
בעלי מלאכה/ההדרים
שד' הנשיא וייצמן/ז'בוטינסקי
שד' הנשיא וייצמן/האורגים
מקיף א'/מורדי הגטאות
שד' הפלמ"ח/חטיבת כרמלי
עוזיהו/הרב אברמסקי
גשר עד הלום/הפלמ"ח
שד' הפלמ"ח/חטיבת גבעתי
חטיבת הנגב/שיבת בית ישראל
חטיבת הנגב/חנה סנש
חנה סנש/מבצע חורב
שד' האדמ"ר מפיטסבורג/חפץ חיים
אברהם שפירא/יהודה המכבי
אברהם שפירא/דב גור
רשב"י/שד' הרב לוין
רשב"י/רבי יוחנן בן זכאי
רבי יוחנן בן זכאי/האדמור מגור
רבי שמעון בן שטח/רבי יהודה הנשיא
יהודה הנשיא/הלל
רבי יהודה הנשיא/רב אשי
רשב"י/רבי טרפון
רבי טרפון/שד' ירושלים/רבנו גרושום
שד' ירושלים/הרב לוין
הרותם/החרצית
הרותם/הצבעוני
הצבעוני/הכלנית
הכלנית/מבוא הדמונית
הכלנית/הנורית
שד' אלטלנה/שד' מנחם בגין
אלטלנה
ביה"ח אסותא
המשנה
משה סנה

תרכבת אשדוד
עד הלום/הורדה

תרכבת אשדוד עד הלום/איסוף

משה סנה
המשנה
אלטלנה/מנחם בגין
הכלנית/הנורית
הכלנית/מבוא הדמונית
הכלנית/מבוא האתרוג
הצבעוני/הגויבה
הצבעוני/הרותם
הרותם/החרצית
שד' ירושלים/הפרחים
שד' ירושלים/אלטלנה
שד' ירושלים/רבנו גרושום
רבי טרפון/ינאי
רשב"י/רבי טרפון
רבי יהודה הנשיא/רב אשי
רבי יהודה הנשיא/שמאי
בן זכאי/בן דוסא
בן זכאי/האמוראים
רשב"י/רבי יוחנן בן זכאי
רשב"י/הרב לוין
אברהם שפירא/דב גור
אברהם שפירא/יהודה המכבי
שד' האדמ"ר מפיטסבורג/חפץ חיים
חנה סנש/מבצע חורב
חטיבת הנגב/חנה סנש
חטיבת הנגב/שועלי שמשון
חטיבת הנגב/חטיבת יפתח
הפלמ"ח/גשר עד הלום
עוזיהו/גשר עד הלום
שדרות הפלמח/חטיבת כרמלי
מקיף א'/מורדי הגטאות
שד' הנשיא וייצמן/ז'בוטינסקי
האורגים/שד' הנשיא וייצמן
בעלי מלאכה/האורגים
בעלי המלאכה/ההדרים

הבושם/האומן

רביג

ח

ז

ז

ג

אתעשייה

אזור עד

ג

ז

ח

ביית

רביג

קו
א35

קו שמספרו השתנה

אזור התעשייה
(הבושם)

<<<

אזור התעשייה
עד הלום



הבושם < א.ת עד הלום
א'-ה' 00:30 - 19:00

א.ת עד הלום < הבושם
א'-ה' 00:30 - 18:00

תרשיש/ספיר



תרשיש/ספיר
משה סנה
המשנה
אלטלנה/מנחם בגין
הכלנית/הנורית
הכלנית/מבוא הדמומית
הכלנית/מבוא האתרוג
הצבעוני/הגויבה
הצבעוני/הרותם
הרותם/החרצית
שד' ירושלים / הפרחים
שד' ירושלים/אלטלנה
שד' ירושלים/רבנו גרשום
רבי טרפון/ינאי
רשב"ו/רבי טרפון
רבי יהודה הנשיא/רב אשי
רבי יהודה הנשיא/שמאי
בן זכאי/בן דוסא
בן זכאי/האמוראים
רשב"ו/רבי יוחנן בן זכאי
רשב"ו/הרב לוי
אברהם שפירא/דב גור
אברהם שפירא/יהודה המכבי
שד' האדמו"ר מפיטסבורג/חפץ חיים
חנה סנש/מבצע חורב
חטיבת הנגב/חנה סנש
חטיבת הנגב/שועלי שמשון
חטיבת הנגב/חטיבת יפתח
הפלמ"ח/גשר עד הלום
עוזיהו/גשר עד הלום
שד' הפלמ"ח/חטיבת כרמלי
מקיף א'/מורדי הגטאות
שד' הנשיא וייצמן/ז'בוטינסקי
האורגים/שד' הנשיא וייצמן
בעלי מלאכה/האורגים
בעלי המלאכה/ההדרים

הבושם/האומן

הבושם/האומן

בעלי המלאכה/הצורפים
בעלי מלאכה/ההדרים
שד' הנשיא וייצמן/האורגים
שד' הנשיא וייצמן/ז'בוטינסקי
מקיף א'/מורדי הגטאות
שד' הפלמ"ח/חטיבת כרמלי
עוזיהו/הרב אברמסקי
גשר עד הלום/הפלמ"ח
שד' הפלמ"ח/חטיבת גבעתי
חטיבת הנגב/ישיבת בית ישראל
חטיבת הנגב/חנה סנש
חנה סנש/מבצע חורב
שד' האדמו"ר מפיטסבורג/חפץ חיים
אברהם שפירא/יהודה המכבי
אברהם שפירא/דב גור
רשב"ו/שדרות הרב לוי
רשב"ו/רבי יוחנן בן זכאי
רבי יוחנן בן זכאי/האדמו"ר מגור
רבי שמעון בן סטח/רבי יהודה הנשיא
יהודה הנשיא/הלל
רבי יהודה הנשיא/רב אשי
רשב"ו/רבי טרפון
רבי טרפון/שד' ירושלים
שד' ירושלים/רבנו גרשום
שד' ירושלים/הרב לוי
הרותם/החרצית
הרותם/הצבעוני
הצבעוני/הכלנית
הכלנית/מבוא האתרוג
הכלנית/מבוא הדמומית
הכלנית/הנורית
שד' אלטלנה/שד' מנחם בגין
אלטלנה
ביה"ח אסותא
המשנה
שד' מנחם בגין/שד' משה סנה

תרשיש/ספיר



שינוי שילוט הקו 35, 35א