AMB
ASHDOD METRO BUS

הקווים המהירים החדשים

הכירו את קווי המטרו החדשים שלנו. בזכות מערכת תחבורה ציבורית חכמה ומשודרגת, ניתן לקצר את זמני ההגעה באמצעות החלפה לאורך הציר או שילוב בהליכה קצרה מתוך הרובע. ממש כמו מטרו!

ציר מנחם בגין

1

מזרח — מערב

תחנת רכבת — תחנה מרכזית

ציר הרצל

10

דרום — צפון

מסוף הריביירה — אזור התעשייה

בטיחות ותחושת ביטחון

בפרויקט זה השקענו את מירב המאמצים כדי לשמור על בטיחותכם ועל בטחונכם האישי. לשם כך הוספנו והתקנו עזרים רבים בסביבת התחנות והנתיבים החדשים.

- תחנות חכמות עם מידע נגיש
- הקמת מרכז בקרה טכנולוגי מתקדם
- מעברי חציה בקרבת התחנות
- פסי האטה להאטת כלי הרכב בסביבה
- תדירות גבוהה
- LED החלפה לתאורת לד

תשתיות חדשות ונוספות

יתרון משמעותי נוסף של הפרויקט הוא ניצול העבודות לטובת שדרוג משמעותי של תשתיות ישנות מעל ומתחת לאדמה לרווחתם של תושבי השכונות הסמוכות לנתיבים אלו.

- WI-FI חינם באוטובוסים ובתחנות החכמות
- השחלת סיבים אופטיים לתקשורת
- חידוש תשתיות מים, ביוב וניקוז
- תשתיות חשמל תת קרקעיות
- מצלמות בטחון
- שדרוג כבישים ברחבי העיר

סידור הקוים החדש

רובע א' ← למוקדים מרכזיים בעיר

מסוף ריביירה — 10 — הבושם / האומן

במה התחדשתי
קו קיים. הפך לקו המהיר.

מהות השינוי
חלק ממערך AMB, אוטובוסים חשמליים, תחנות חכמות לאורך הציר.

תדירות בשעות השיא
כל 8 דקות

מסוף ריביירה — 2 — נמל אשדוד

במה התחדשתי
קו קיים. שינויים מעטים בתוך השכונות.

מהות השינוי
הוצאת האוטובוסים מהרחובות הקטנים ברובע ט"ו ונסיעה על כבישים ראשיים.

תדירות בשעות השיא
כל 15 דקות

רובע י"ג — 3 — שער הנמל

במה התחדשתי
קו קיים. כמעט ללא שינוי.

מהות השינוי
סימטריה ברובע א'. ייסע בשני הכיוונים דרך רחוב הראשונים. תחנות ז'בוטינסקי ואבא הלל סילבר בוטלו.

תדירות בשעות השיא
כל 15 דקות

תחנה מרכזית — 4 — תחנת רכבת

במה התחדשתי
קו קיים. סובב מזרח וצפון העיר. היה סיבובי וכעת נוסע מנקודה לנקודה. קו 14 בוטל!

מהות השינוי
נע בין התחנה המרכזית לרכבת. בוטלו תחנות ברובע הסיטי ולאורך ציר מנחם בגין.

תדירות בשעות השיא
כל 12 דקות

תחנת רכבת — 5 — מסוף בני ברית

במה התחדשתי
הקו השתנה. בוטל קו 15. קו 5 יסע בין תחנת הרכבת למסוף בני ברית הפיכה ממסלול טבעתי למסלול נקודה לנקודה.

מהות השינוי
חיבור רבעים י"א, י"ב ומע"ר דרום לרכבת, בית החולים, סטאר סנטר והמכללה.

תדירות בשעות השיא
כל 10 דקות

תחנה מרכזית — 6 — הבושם / האומן

במה התחדשתי
קו חדש. מחבר בין מוקדים מסחריים בעיר.

מהות השינוי
נע בין התחנה המרכזית ואזורי התעשייה.

תדירות בשעות השיא
כל 12 דקות

תחנת רכבת — 7 — הבושם / האומן

במה התחדשתי
קו קיים. עד היום היה רק בימי רביעי לשוק. הקו החדש נוסע בכל השבוע.

מהות השינוי
מחבר לשוק את רובעים הוותיקים. בכל ימות השבוע מחבר לחוף הים ומוקדי הפנאי בחוף הים. נע בין אזור תעשייה והרכבת.

תדירות בשעות השיא
כל 15 דקות

מסוף בני ברית — 9 — תחנת רכבת

במה התחדשתי
קו קיים. משתנה מהותית.

מהות השינוי
עד היום היה רק בימי רביעי לשוק. מהיום הוא נוסע בכל ימות השבוע. נוסע מהביג והרכבת, נכנס לבית החולים, ועד מסוף בני ברית. חלופת שוק בימי רביעי.

תדירות בשעות השיא
כל 10 דקות

מסוף בני ברית — 11 — מסוף ריביירה

במה התחדשתי
קו קיים. לא יגיע לאזור התעשייה ולא ייכנס לתוך רובע י"א.

מהות השינוי
חיבור הרבעים הדרומיים למרכז העיר והעירייה. חיבור לרוגוזין, חוף הים הצפוני והסטאר סנטר.

תדירות בשעות השיא
כל 12 דקות

תחנה מרכזית — 33 — המדע / הנפט

במה התחדשתי
קו קיים עם שינוי אחד.

מהות השינוי
מחבר את התחנה המרכזית לאזור תעשיה צפוני. ללא מעבר ברובע י"א כמו בעבר.

תדירות בשעות השיא
כל 20 דקות

תושבות ותושבי אשדוד יקרים,
לאחרונה קיימתי ביקור מקצועי בעיר במסגרתו פגשתי אתכם ואתכן, הקשבתי לצרכים ולפערים ושמעתי מגורמי המקצוע במשרד ובעירייה מה אפשר לעשות למענכם. מיד ניגשנו לעבודה ופעלנו לשפר את התחבורה הציבורית בעיר כמה שיותר מהר ־ תגברנו אוטובוסים, ייעלנו מסלולים, שילבנו תחבורה ירוקה ומתקדמת והבאנו את אשדוד להיות חלק מרשימת הערים שלוקחות חלק במהפכת התחבורה הציבורית כאלטרנטיבה אמיתית לרכב הפרטי.
אנחנו במשרד התחבורה, באמצעות הרשות הארצית לתחבורה ציבורית ובשיתוף עיריית אשדוד פעלנו כדי להביא לכן ולכם בשורה של ממש בקווי השירות העירוניים ויחד אנחנו מחוללות שינוי תחבורתי מקיף. התוכנית שיצרנו משפרת משמעותית את תשתית התחבורה הציבורית ואת קווי השירות כך שהיכולת להגיע ממקום למקום תשתפר ותהיה נוחה יותר עבורכם.
בין הפעולות שעשינו, תגברנו משמעותית את תדירות הקווים ברחוב הרצל המהווה עורק תחבורה מרכזי בעיר, הוספנו קווים קצרים מהרובעים השונים בעיר אל נקודות ההחלפה, הוספנו צי אוטובוסים חשמלי וידידותי לסביבה והצבנו לנוחיותכם 30 תחנות אוטובוס חדשות.
אני מובילה בימים אלה שינוי בתפיסה התחבורתית בישראל. לכולם ולכולן מגיעה אפשרות שוויונית להגיע ממקום למקום ולנסוע בתחבורה ציבורית יעילה ונוחה, זוהי זכות בסיסית חשובה ואנו נמשיך לעבוד כדי לאפשר אותה בצורה הטובה ביותר.
נסיעה טובה,
שרת התחבורה והבטיחות בדרכים
ח"כ מרב מיכאלי

תושבי רובע א' היקרים,
אני שמח להביא בפניכם את מפת הפריסה החדשה של קווי האוטובוס שיחברו אתכם מרובע א' אל כל המקומות המרכזיים ולרבעים השונים בעיר.
דאגנו שהקווים יחצו את העיר לשירותכם לכל הכיוונים. ממסוף ריביירה בחוף הדרומי ביותר ועד לרחוב הבושם באזור התעשייה או הנמל בצפון העיר וכן מהמרינה במערב ועד לתחנת הרכבת ומתחם ביג במזרח העיר. קווים אלו ינועו בתדירות גבוהה, במסלולים המותאמים לצרכים שלכם ועם אפשרויות רבות להחלפת קווים וקיצור זמני הגעה ליעדים השונים.
לאחר סיום עבודות התשתית ויצירת נתיבי התחבורה הייעודיים, נכנסים לפעולה עשרות אוטובוסים חשמליים שינועו ללא הפסקה בצירים המרכזיים של הרצל ובגין, יספקו אפשרויות נסיעה רבות ומגוונות וישפרו את חווית הנסיעה בתחבורה הציבורית בעיר. כל זאת עם מינימום פגיעה בסביבה, ללא מטרדי רעש וללא זיהום אוויר.
אני מקווה כי תיהנו מנסיעותיכם בתחבורה הציבורית באשדוד ומאחל לכולם נסיעה שלווה ובטוחה.
שלכם,
ד"ר יחיאל לסרי
ראש העיר

AMB
ASHDOD METRO BUS

רובע א' ← למוקדים מרכזיים בעיר

החיבור שלך

- לת. מרכזית: 2, 4, 5, 6, 9, 10, 11
- לרכבת ולמתחם ביג: 1, 4, 5, 3, 1, 9, 7
- לבית החולים אסותא: 3, 4, 5, 9, 1
- לסטאר סנטר ולמכללה: 5, 6, 7, 11
- לאזור התעשיה: 6, 7, 9, 10, 33
- לשוק ים: 4א, 9א

רובע א' ← לתחנה המרכזית
מ.בגין לתחנה המרכזית
21.1.22 - היום

2

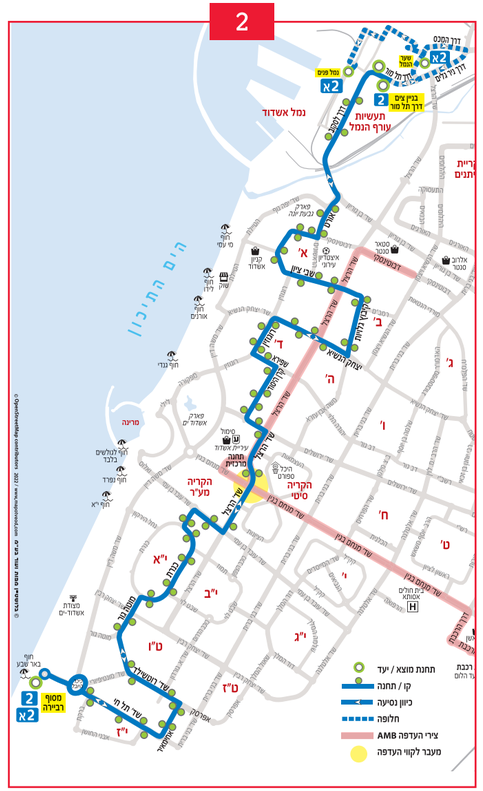

3

4

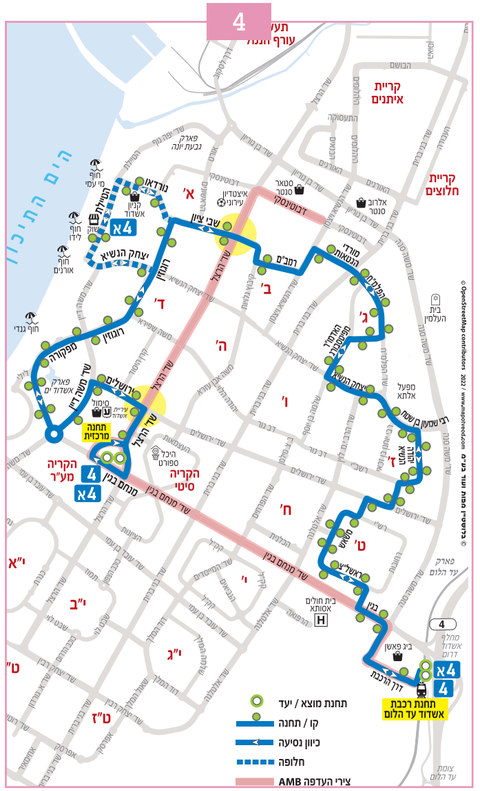

5

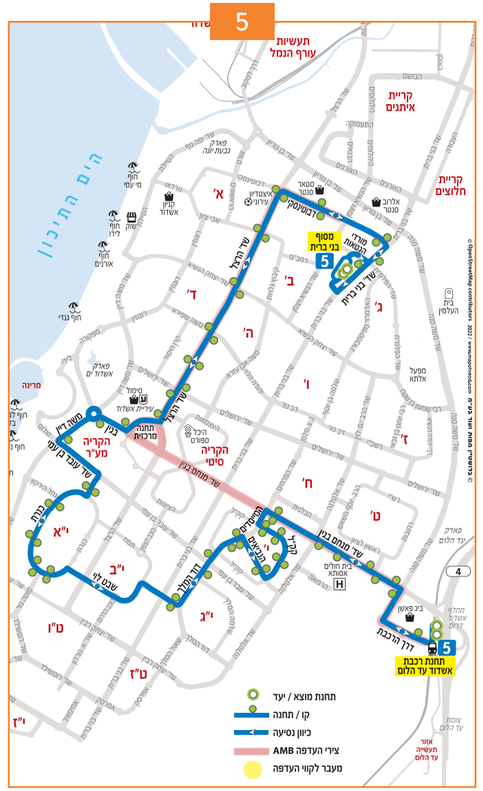

6

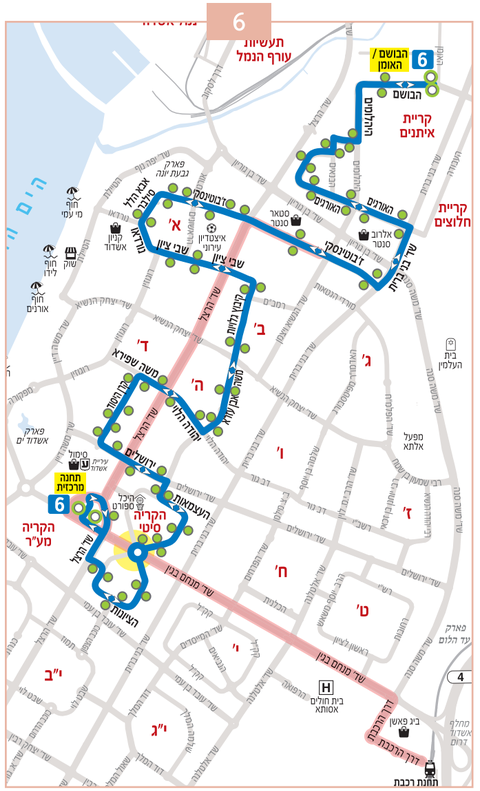

7

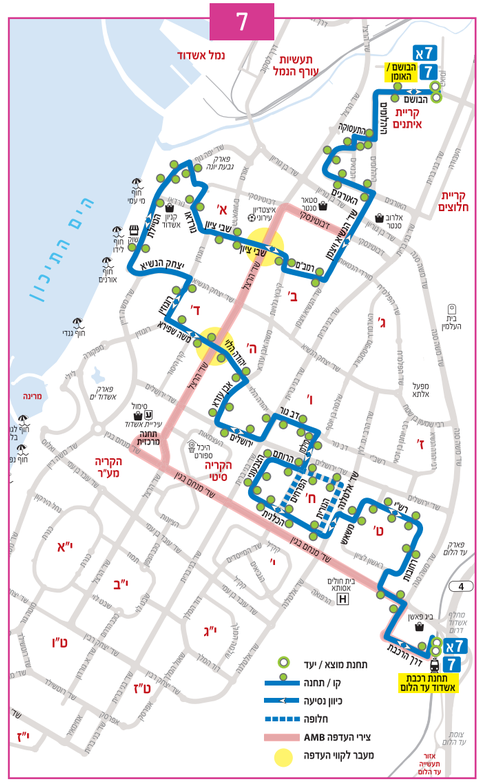

9

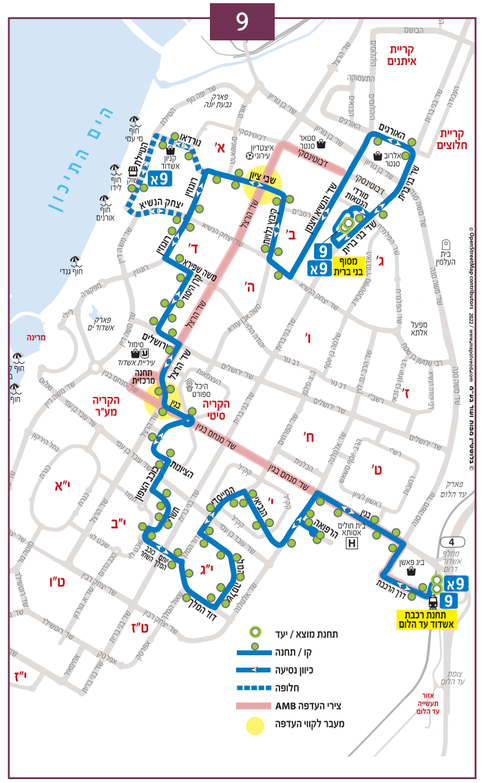

10

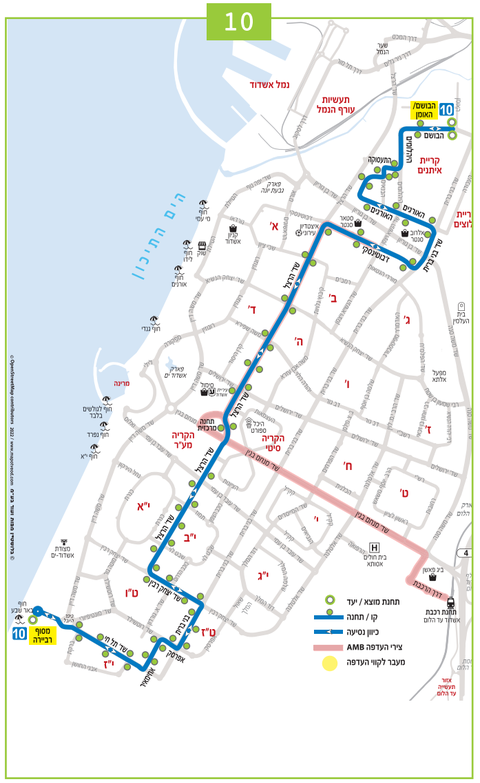

11

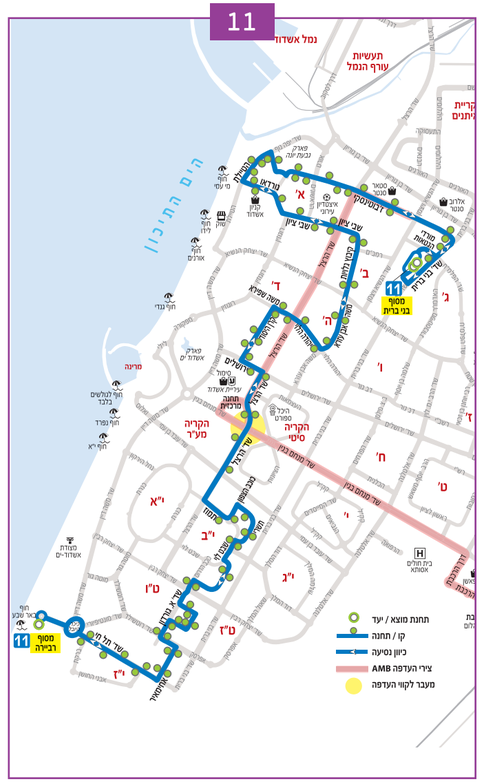

33

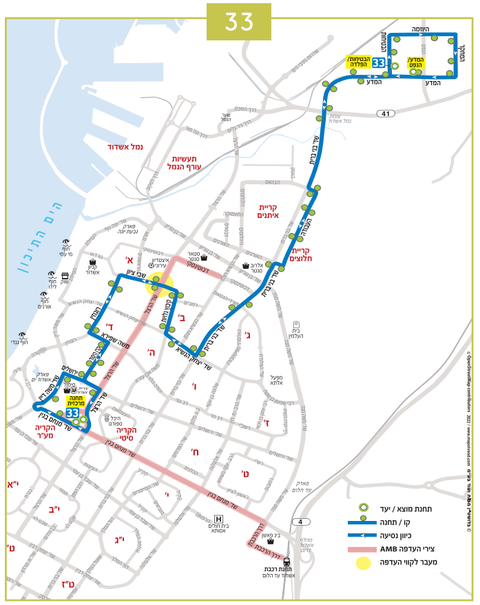

ליצירת קשר ובירורים:

מוקד 106

מוקד אביקים 6686*

ASHDOD.MUNI.IL